

1.1 ข้อมูลพื้นฐานอำเภอกันทรารมย์

ประวัติความเป็นมา

อำเภอกันทรารมย์ ตั้งเมื่อปี พ.ศ. 2440 เดิมชื่อ “อำเภออุทัย” ตั้งอยู่บ้านพันทา ตำบลโพธิ์ อำเภอเมืองศรีสะเกษ ขึ้นกับมณฑลอุบลราชธานี พ.ศ. 2449 ย้ายไปตั้งอยู่บ้านหนองกก ตำบลยาง อำเภอกันทรารมย์ ต่อมาย้ายไป ตั้งอยู่ริมฝั่งแม่น้ำมูล ที่บ้านท่าช้าง ตำบลหนองบัว เรียกว่า “อำเภอท่าช้าง” พ.ศ. 2469 มีการสำรวจเส้นทางรถไฟสายอุบลราชธานี จึงย้ายที่ว่าการอำเภอมาตั้งอยู่ที่บ้าน คำบอน หมู่ที่ 6 ตำบลดุน เรียกว่า “อำเภอกันทรารมย์” มาจนปัจจุบัน

คำขวัญอำเภอกันทรารมย์

“กันทรารมย์ อุดมหอมกระเทียม ยอดเยี่ยมกลองตุ้ม ปลาชุมมูลชี
หม้อดินดีโพนทราย มีฝายห้วยนา งามสง่าพระมงคัมภีร์เมือง”

1.1.1 เนื้อที่ ขนาด ที่ตั้ง และระยะทางอำเภอถึงจังหวัด

อำเภอกันทรารมย์ ได้รับการจัดตั้งขึ้นเมื่อปี พ.ศ.2440 เนื้อที่ทั้งหมด 664.21 ตารางกิโลเมตร อาคารที่ว่าการอำเภอตั้งอยู่ ถนนประชากรรังสฤษดิ์ หมู่ที่ 5 ตำบลดุน อำเภอกันทรารมย์ จังหวัดศรีสะเกษ พิกัด VB 54256980 บริเวณอาณาเขตพื้นที่ตั้งอำเภอ ตั้งอยู่ระหว่าง 104 องศา 28 ลิปดา ตะวันตก ถึง 104 องศา 44 ลิปดาตะวันออก กับ 14 องศา 57 ลิปดาใต้ ถึง 15 องศา 17 ลิปดาเหนือ มีทางหลวงแผ่นดิน หมายเลข 226 และทางรถไฟสาย กรุงเทพ - อุบลราชธานี พาดผ่านระยะทางจากจังหวัดศรีสะเกษถึงที่ว่าการอำเภอกันทรารมย์ 26 กิโลเมตร มีอาณาเขตดังนี้

ทิศเหนือ ติดต่ออำเภอเขื่องใน จังหวัดอุบลราชธานี โดยมีความยาวของเขตติดต่อประมาณ 24 กิโลเมตร และมีแม่น้ำชีเป็นแนวแบ่งเขต

ทิศตะวันออก ติดต่อกับอำเภอเมืองอุบลราชธานี อำเภอวารินชำราบ อำเภอสำโรงจังหวัดอุบลราชธานี มีความยาวของเขตติดต่อประมาณ 37 กิโลเมตร โดยมีแม่น้ำมูลและลำห้วยชะยุ้ง เป็นแนวแบ่งเขต

ทิศใต้ ติดต่อกับอำเภอน้ำเกลี้ยง จังหวัดศรีสะเกษ ความยาวของเขตติดต่อประมาณ 36 กิโลเมตร โดยมีลำห้วยทาเป็นแนวแบ่งเขต และติดกับอำเภอโนนคูณ จังหวัดศรีสะเกษ ความยาวของเขตติดต่อประมาณ 12 กิโลเมตร โดยมีลำห้วยชะยุ้งเป็นแนวแบ่งเขต

ทิศตะวันตก ติดต่อกับอำเภอเมืองศรีสะเกษ และอำเภอขามเฒ่า จังหวัดศรีสะเกษ ความยาวของเขตติดต่อประมาณ 40 กิโลเมตร โดยมีลำห้วยกระเด็น และแม่น้ำมูลเป็นแนวแบ่งเขต

1.1.2 ลักษณะภูมิประเทศและลักษณะภูมิอากาศ

ลักษณะภูมิประเทศ สภาพพื้นที่ของอำเภอกันทรารมย์ มีลักษณะเป็นที่ราบสูงและมีแหล่งน้ำขนาดเล็กกระจายอยู่ทั่วไป สภาพดินเป็นดินร่วนปนทราย ไม่สามารถเก็บกักน้ำได้เท่าที่ควรทำให้ในฤดูแล้งน้ำในแหล่งต่าง ๆ จะแห้งขอด ทำให้ราษฎรขาดแคลนน้ำเพื่อการอุปโภคและบริโภค

ก. แม่น้ำสำคัญ ได้แก่

- แม่น้ำมูล ไหลจากอำเภอราชไศล อำเภอเมืองศรีสะเกษ อำเภอกันทรารมย์ ถึงอำเภอเมืองอุบลราชธานี และอำเภวารินชำราบ จังหวัดอุบลราชธานี มีทิศทางไหลจากทิศตะวันตกไปสู่ทิศตะวันออก

- แม่น้ำชี ไหลจากอำเภอเข็ญใน จังหวัดอุบลราชธานี ลงมาทางทิศใต้ผ่านอำเภอกันทรารมย์ จังหวัดศรีสะเกษ ไปอำเภวารินชำราบ จังหวัดอุบลราชธานี

ข. ลักษณะแม่น้ำลำธาร

- แม่น้ำมูล และแม่น้ำชี จะมีความกว้างโดยเฉลี่ยประมาณ 15 – 25 เมตร ตามลำดับ กระแสน้ำไหลแรงในช่วงฤดูฝน ตลิ่งค่อนข้างสูง ส่วนเรื่องเครื่องกีดขวางที่มีในลำน้ำจะเกิดจากการกระทำของมนุษย์ เช่น ทำสะพานข้ามแม่น้ำในฤดูแล้ง

- ห้วยต่าง ๆ จะมีความกว้างไม่เกิน 10 เมตร น้ำจะไหลค่อนข้างแรงในช่วงฤดูฝน ตลิ่งจะสูง โดยน้ำจะไหลลงสู่แม่น้ำมูลและน้ำจะแห้งในช่วงฤดูแล้ง ยกเว้นในบริเวณที่มีการสร้างฝายทำนบเก็บน้ำ

ค. ลักษณะภูมิอากาศ

ฤดูฝน เริ่มตั้งแต่กลางเดือนพฤษภาคม ลมมรสุมตะวันตกเฉียงใต้ จะเริ่มพัดเข้าสู่จังหวัดศรีสะเกษ และจะสิ้นสุดประมาณเดือนตุลาคม

ฤดูหนาว เริ่มตั้งแต่เดือนพฤษภาคม ถึงเดือนกุมภาพันธ์ อากาศค่อนข้างจะเย็นและแห้งเนื่องจากลมมรสุมตะวันออกเฉียงเหนือ อุณหภูมิต่ำสุดในช่วงเดือนธันวาคม โดยเฉลี่ย 10.2 องศาเซลเซียส

ฤดูร้อน เริ่มตั้งแต่กลางเดือนกุมภาพันธ์ และสิ้นสุดลงราวต้นเดือนพฤษภาคม อากาศค่อนข้างร้อน แห้งแล้ง และอบอ้าวมาก อุณหภูมิจะสูงสุดในช่วงเดือนเมษายน โดยเฉลี่ย 40 องศาเซลเซียส

1.1.3 ข้อมูลการปกครอง และประชากร

การปกครอง

| | | | |
|----------------------------|----|-----|----------|
| จำนวนเทศบาล | มี | 1 | แห่ง |
| จำนวนองค์การบริหารส่วนตำบล | มี | 16 | แห่ง |
| จำนวนตำบล | มี | 16 | ตำบล |
| จำนวนหมู่บ้าน | มี | 175 | หมู่บ้าน |

จำนวนประชากรทั้งสิ้น **102,175** **คน**

จำนวนประชากรชาย 51,150 คน

จำนวนประชากรหญิง 51,025 คน

1.1.4 ข้อมูลด้านสังคมและการศึกษา

1.1.4.1 จำนวนโรงเรียน / สถานศึกษา รวม 83 แห่ง

สถานศึกษาของรัฐ 82 แห่ง

- ระดับประถมศึกษา 73 แห่ง

- ระดับมัธยมศึกษา 8 แห่ง

- วิทยาลัยเทคนิค 1 แห่ง

สถานศึกษาของเอกชน 2 แห่ง

- โรงเรียนมารดาทรงธรรม

- วิทยาลัยอาชีวศึกษาจุลฉวี

1.1.4.2 วัดที่ได้รับพระราชทานวิสุงคามสีมา 65 แห่ง

| | | |
|------------------------|-----|-------|
| - สำนักสงฆ์ | 16 | แห่ง |
| - ที่พักสงฆ์ | 21 | แห่ง |
| - โบสถ์คริสต์ | 2 | แห่ง |
| 1.1.4.3 กลุ่มพัฒนาสตรี | 167 | กลุ่ม |

1.1.5 ข้อมูลด้านเศรษฐกิจ

| | | | |
|--------------------------------|-----------|------|--------|
| 1.1.5.1 อาชีพหลัก | เกษตรกรรม | | |
| 1.1.5.2 อาชีพเสริม | รับจ้าง | | |
| 1.1.5.3 จำนวนห้างสรรพสินค้า | 2 | แห่ง | |
| 1.1.5.4 จำนวนธนาคาร | 5 | แห่ง | ได้แก่ |
| - ธนาคารเพื่อการเกษตรและสหกรณ์ | | | |
| - ธนาคารออมสิน | | | |
| - ธนาคารกรุงเทพ | | | |
| - ธนาคารกสิกรไทย | | | |
| - ธนาคารกรุงไทย | | | |

1.1.6 สถานที่ท่องเที่ยว ประเพณี และวัฒนธรรม ที่สำคัญ

- ประเพณีแข่งเรือยาวตำบลหนองแก้ว ที่บริเวณวัดสระบัว บ้านกอก ตำบลหนองแก้ว อำเภอกันทรารมย์ จังหวัดศรีสะเกษ ซึ่งจัดขึ้นในเดือนกันยายน ของทุกปี ระยะทางจากอำเภोजึงสถานที่จัดงาน ประมาณ 14 กิโลเมตร

- ประเพณีการละเล่นกลองตุ้ม ซึ่งมีการละเล่นหลายตำบลด้วยกัน และเป็นเอกลักษณ์ของอำเภอกันทรารมย์ เช่น ตำบลหนองแก้ว ตำบลคำเนียม ตำบลละทาย ตำบลทาม ตำบลหนองแวง ตำบลผักแพว ตำบลจาน ตำบลยาง เป็นต้น

1.2 ข้อมูลพื้นฐานของโรงเรียน

ประวัติของโรงเรียน

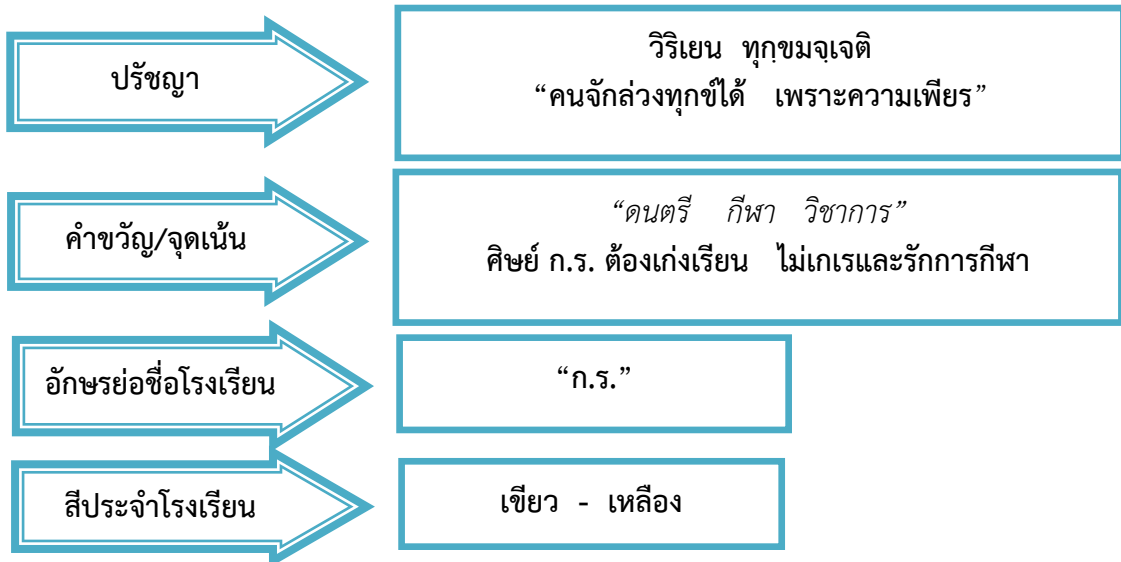
โรงเรียนกันทรารมณ์ เป็นโรงเรียนสหศึกษา เดิมสังกัดกองการมัธยมศึกษา กรมสามัญศึกษา กระทรวงศึกษาธิการ ได้รับการประกาศจัดตั้งจากกระทรวงศึกษาธิการ เป็นโรงเรียนมัธยมประจำอำเภอกันทรารมย์ เมื่อ พ.ศ 2499 เริ่มเปิดทำการสอนเมื่อวันที่ 17 พฤษภาคม 2499 โดยมี นายสุรย์ สุภาพ เป็นผู้ดูแล ต่อมากระทรวงศึกษาธิการ ได้แต่งตั้ง นายสิงคำ สมหอม ให้ดำรงตำแหน่ง ครูใหญ่คนแรก

เมื่อวันที่ 7 กรกฎาคม 2546 โรงเรียนได้เปลี่ยนมาสังกัดสำนักงานคณะกรรมการการศึกษาขั้นพื้นฐาน สำนักงานเขตพื้นที่การศึกษาศรีสะเกษ เขต 1 เขตการศึกษา 5 กระทรวงศึกษาธิการ

เมื่อ ปี พ.ศ 2553 โรงเรียนได้เปลี่ยนมาสังกัดสำนักงานคณะกรรมการการศึกษาขั้นพื้นฐาน สำนักงานเขตพื้นที่การศึกษามัธยมศึกษา ศรีสะเกษและยโสธร เขต 28

จากอดีต ถึงปัจจุบัน โรงเรียนกันทรารมณ์ มีผู้บริหารทั้งสิ้น 13 คน ผู้บริหารคนปัจจุบัน คือ นายเดชชัย ดวงแสง ตำแหน่งผู้อำนวยการโรงเรียน

โรงเรียนกันทรารมณ มีพื้นที่ 35 ไร่ 1 งาน 83 ตารางวา ตั้งอยู่เลขที่ 1 ถนนประชารังษสฤดิ์ หมู่ 12 ตำบลคูน อำเภอกันทรารมย์ จังหวัดศรีสะเกษ เขตเทศบาลตำบลกันทรารมย์ รหัสไปรษณีย์ 33130 โทรศัพท์ 0-4565-1143 โทรสาร 0-4565-1532 เว็บไซต์ www.kr.ac.th ไปรษณีย์อิเล็กทรอนิกส์ krschool@thai.com

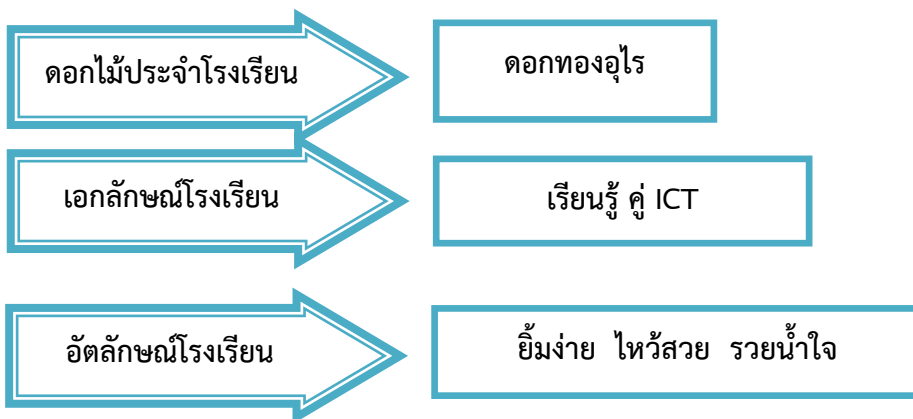


สีเขียว หมายถึง

ความสุข ความร่มเย็น เป็นสง่า

สีเหลือง หมายถึง

ความเป็นผู้มีปัญญา ความก้าวหน้า ความรุ่งโรจน์แห่งชีวิต



1.3 หลักสูตรการศึกษาที่เปิดสอนในปีการศึกษา 2559

- หลักสูตรการศึกษาขั้นพื้นฐาน พุทธศักราช 2544 ช่วงชั้นชั้นที่ 3-4 ระดับชั้นมัธยมศึกษาปีที่ 1 - 3 ชั้นมัธยมศึกษาปีที่ 4 - 6 ในปีการศึกษา 2545
- โรงเรียนพร้อมใช้หลักสูตรแกนกลางการศึกษาขั้นพื้นฐาน พุทธศักราช 2551 ระดับชั้นมัธยมศึกษาปีที่ 1 - 6
- หลักสูตร English Program ระดับชั้นมัธยมศึกษาตอนต้น เริ่มเปิดปีการศึกษา 2551

- หลักสูตรห้องเรียนพิเศษวิทยาศาสตร์-คณิตศาสตร์(Gifted) ระดับชั้นมัธยมศึกษาตอนปลาย เริ่มเปิดปีการศึกษา 2556
- กิจกรรมพัฒนาผู้เรียน มีชุมนุมที่นักเรียนจัดตั้งขึ้น จำนวน 88 ชุมนุม

โรงเรียนได้รับการแต่งตั้งเป็นศูนย์พัฒนาการเรียนรู้จาก สพฐ. ในโครงการ 1 อำเภอ 1 โรงเรียนในฝัน

1. ศูนย์พัฒนาการจัดการเรียนการสอนวิทยาศาสตร์
2. ศูนย์พัฒนาการจัดการเรียนการสอนภาษาไทย
3. ศูนย์พัฒนาการจัดการเรียนการสอนเทคโนโลยีสารสนเทศและการสื่อสาร (ICT)
4. ศูนย์หุ่นยนต์จังหวัดศรีสะเกษ
5. ศูนย์พัฒนาการจัดการเรียนการสอนคณิตศาสตร์ ช่วงชั้นที่ 4 (สพม. เขต 28)

1.4 วิสัยทัศน์ เป้าหมาย พันธกิจ ของโรงเรียน

วิสัยทัศน์

มุ่งพัฒนาผู้เรียนสู่มาตรฐานสากล บนพื้นฐานความเป็นไทย
ใส่ใจเทคโนโลยี ตามวิถีหลักปรัชญาของเศรษฐกิจพอเพียง

เป้าหมาย

เพื่อให้ผู้เรียนได้รับการส่งเสริมเต็มตามศักยภาพสู่ความเป็นเลิศตามมาตรฐานสากล
มีคุณธรรม จริยธรรม มีคุณลักษณะที่พึงประสงค์ และมีคุณภาพชีวิตที่ดีบนพื้นฐานของความเป็นไทยตามหลักปรัชญาของเศรษฐกิจพอเพียง

พันธกิจ

1. ส่งเสริมผู้เรียนให้มีคุณธรรม จริยธรรม คุณลักษณะอันพึงประสงค์
2. บริหารจัดการการศึกษาอย่างมีประสิทธิภาพยึดหลักธรรมาภิบาล เน้นการมีส่วนร่วมและการใช้เทคโนโลยีที่เหมาะสม
3. จัดการศึกษาโดยหลักสูตรสถานศึกษา ตามหลักสูตรแกนกลางการศึกษาขั้นพื้นฐาน มุ่งสู่มาตรฐานสากลเพื่อตอบสนองความต้องการของชุมชน ประเทศชาติ
4. ส่งเสริมและพัฒนาคุณภาพบุคลากรให้มีประสิทธิภาพและเต็มศักยภาพ พัฒนาแหล่งเรียนรู้ สภาพแวดล้อม และภูมิทัศน์ ให้เอื้อต่อการเรียนรู้ให้เอื้อต่อบรรยากาศทางวิชาการ
5. ส่งเสริมการมีส่วนร่วมของชุมชนเพื่อสร้างสังคมแห่งการเรียนรู้
6. ส่งเสริมให้ครูและผู้เรียนร่วมในการอนุรักษ์ทรัพยากรธรรมชาติและสิ่งแวดล้อม ดำเนินชีวิตบนพื้นฐานของความเป็นไทยตามหลักปรัชญาของเศรษฐกิจพอเพียง

กลยุทธ์ของโรงเรียนกัณฑ์ธรรมณ์

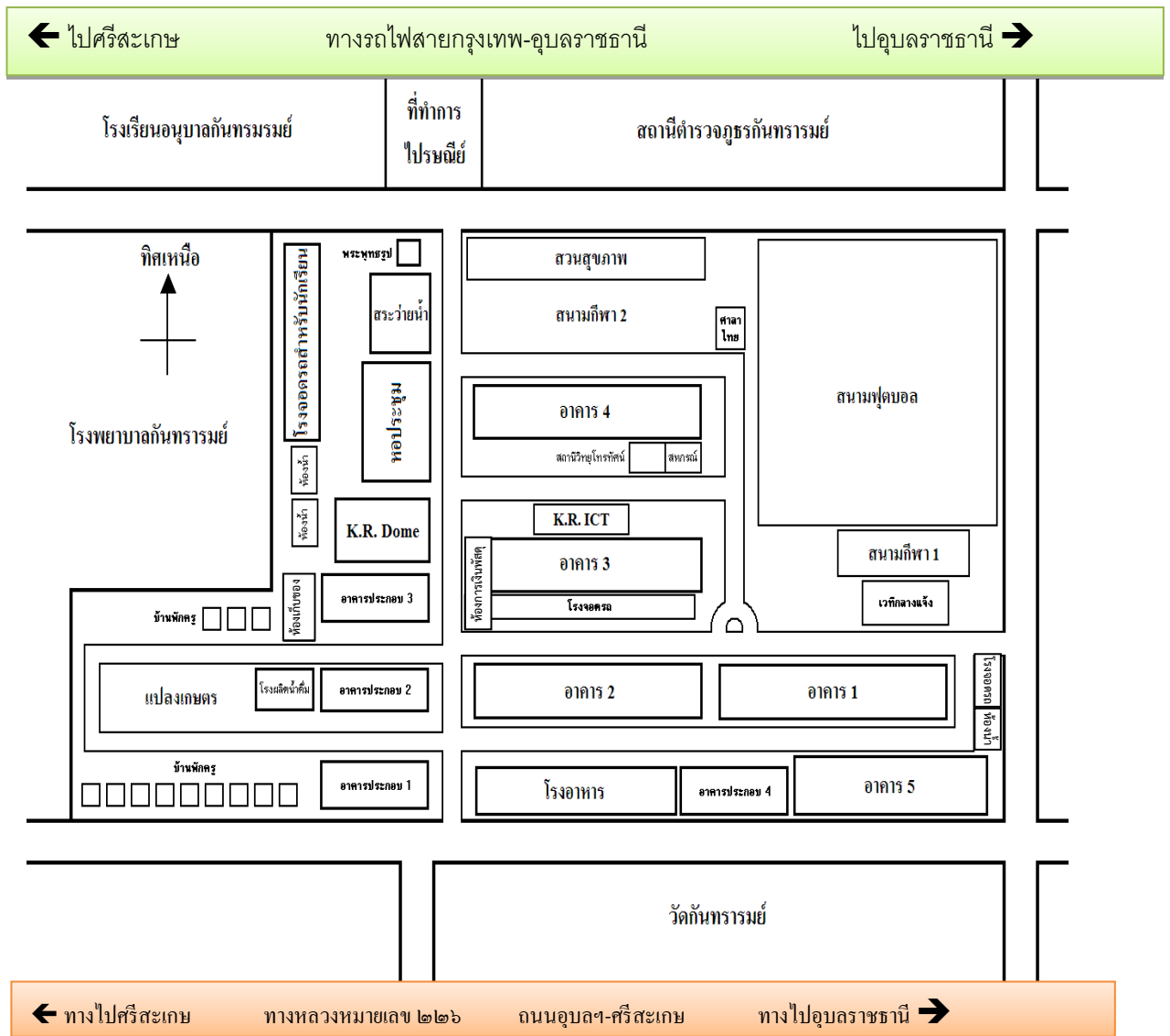
1. พัฒนารูปแบบการจัดการศึกษาของโรงเรียนสู่มาตรฐานสากลโดยเน้นการมีส่วนร่วมบนพื้นฐานของหลักธรรมาภิบาล
2. ส่งเสริมสนับสนุนการพัฒนาครู และบุคลากรทางการศึกษาให้ได้ตามเกณฑ์มาตรฐาน
3. ส่งเสริมศักยภาพผู้เรียนอย่างหลากหลายตามมาตรฐานการศึกษาโดยสอดคล้องกับหลักสูตรแกนกลางการศึกษาขั้นพื้นฐาน
4. ส่งเสริมการใช้สื่อนวัตกรรมและเทคโนโลยีที่เหมาะสมในระบบการบริหารจัดการและระบบการจัดการเรียนรู้
5. ส่งเสริมและสนับสนุนเครือข่ายครู ผู้ปกครองและชุมชนให้มีส่วนร่วมในการดูแลช่วยเหลือนักเรียน เพื่อสร้างเสริมคุณธรรม จริยธรรมและคุณลักษณะที่พึงประสงค์
6. ส่งเสริมการนำหลักปรัชญาของเศรษฐกิจพอเพียงมาใช้เป็นแนวทางในการปฏิบัติงานและการดำรงชีวิต

จุดเน้นโรงเรียนกัณฑ์ธรรมณ์

1. มุ่งเน้นการยกระดับคุณภาพการศึกษาสู่มาตรฐานสากลโดยพัฒนาผลสัมฤทธิ์ทางการเรียน O-Net ทุกกลุ่มสาระการเรียนรู้ให้สูงขึ้นร้อยละ 5
2. ผลสัมฤทธิ์ทางการเรียนระดับ 3-4 สูงขึ้นร้อยละ 5
3. ส่งเสริมการเตรียมความพร้อม ม.3 และ ม.6 ให้มีความพร้อมก่อนเข้าสอบ O-Net
4. ส่งเสริมให้นักเรียนอ่านคล่องเขียนคล่องร้อยละ 100
5. มุ่งเน้นลดอัตราการออกกลางคัน,ลดอัตราการไม่จบพร้อมรุ่น , ลด 0, ร, มส, มพ ร้อยละ 3
6. พัฒนาศักยภาพผู้เรียน ครู ผู้บริหารและบุคลากรทางการศึกษาให้มีทักษะการสื่อสารภาษาอังกฤษ ภาษาประเทศอาเซียนและภาษาต่างประเทศอื่นๆ เพื่อเตรียมสถานศึกษาสู่ประชาคมอาเซียนและสู่มาตรฐานสากลร้อยละ 100
7. ปลุกฝังให้ผู้เรียนมีคุณลักษณะอันพึงประสงค์ตามหลักสูตรแกนกลางการศึกษาขั้นพื้นฐาน ร้อยละ 100
8. ส่งเสริมจิตสำนึกความเป็นไทยในสถาบันชาติ ศาสนาและพระมหากษัตริย์ การปกครองตามระบอบประชาธิปไตยอันมีพระมหากษัตริย์ทรงเป็นประมุขร้อยละ 100
9. ส่งเสริมและพัฒนากระบวนการเรียนรู้ประวัติศาสตร์ชาติไทย สังคมศึกษา ประชาธิปไตย ความเป็นพลเมืองไทยและพลเมืองโลกร้อยละ 100
10. ส่งเสริมการพัฒนาคุณธรรมจริยธรรม คุณธรรมพื้นฐาน 8 ในสถานศึกษา ร้อยละ 100
11. ส่งเสริมความรับผิดชอบต่อสังคมและสิ่งแวดล้อมร้อยละ 100
12. ส่งเสริมการดำรงตนตามหลักปรัชญาของเศรษฐกิจพอเพียงร้อยละ 100
13. เสริมสร้างระบบดูแลช่วยเหลือนักเรียน ร้อยละ 100
14. ป้องกันและแก้ไขปัญหาเสพติดร้อยละ 100
15. ส่งเสริม การจัดการศึกษาสำหรับผู้ด้อยโอกาส การจัดการศึกษาสำหรับผู้พิการร้อยละ 100
16. พัฒนาครูและบุคลากรทางการศึกษาทั้งระบบให้สามารถพัฒนาศักยภาพการจัดการเรียนการสอนโดยใช้ ICT ได้อย่างมีประสิทธิภาพร้อยละ 100

17. พัฒนาส่งเสริมการดำเนินงานตามระบบประกันคุณภาพภายในให้มีความเข้มแข็งเพื่อรับรองการประเมินคุณภาพภายนอกร้อยละ 100
18. พัฒนาระบบการนิเทศภายใน ร้อยละ 100
19. มุ่งเน้นให้ครูและบุคลากรทางการศึกษา มีการวางแผนพัฒนางานโดยพัฒนางานส่วนบุคคล (ID-PLAN) และรายงานผลการดำเนินงาน ร้อยละ 100

1.5 แผนผังโรงเรียนกันทรารมย์



1.6 ทำเนียบผู้บริหารโรงเรียนก้นถرارมณั์

| | | |
|-----------------------------|-------------|----------------------|
| 1. นายสิงคำ สมหอม | ครูใหญ่ | พ.ศ. 2499 - 2510 |
| 2. นายชูเกียรติ ลิขสิทธิ์ | อาจารย์ใหญ่ | พ.ศ. 2510 - 2520 |
| 3. นายณรงค์ ไชยกาล | ผู้อำนวยการ | พ.ศ. 2520 - 2521 |
| 4. นายกฤษณะ ไก่แก้ว | ผู้อำนวยการ | พ.ศ. 2521 - 2523 |
| 5. นายเกษม คำทวี | ผู้อำนวยการ | พ.ศ. 2523 - 2524 |
| 6. นายวิรัตน์ ศิริบุรณ์ | ผู้อำนวยการ | พ.ศ. 2524 - 2527 |
| 7. นายชาญณรงค์ อินทรีย์ | ผู้อำนวยการ | พ.ศ. 2527 - 2529 |
| 8. นายเพ็ง แสนโสม | ผู้อำนวยการ | พ.ศ. 2529 - 2535 |
| 9. นายวิชัย ศิริบุรณ์ | ผู้อำนวยการ | พ.ศ. 2535- 2542 |
| 10. นายพิชัย พิทยาธรพิทักษ์ | ผู้อำนวยการ | พ.ศ. 2542- 2542 |
| 11. นายเพ็ง แสนโสม | ผู้อำนวยการ | พ.ศ. 2542- 2545 |
| 12. นายฤทธา นันทพันธ์ | ผู้อำนวยการ | พ.ศ. 2545 - 2554 |
| 13. นายเดชชัย ดวงแสง | ผู้อำนวยการ | พ.ศ. 2554 - ปัจจุบัน |

1.7 คณะกรรมการสถานศึกษาขั้นพื้นฐาน

| | |
|-----------------------------|--|
| 1. นายทวี บุญพอ | ประธานคณะกรรมการสถานศึกษาโรงเรียนก้นถرارมณั์ |
| 2. นายประสิทธิ์ บัวแย้ม | ผู้ทรงคุณวุฒิ |
| 3. นางยุพดี พลศักดิ์ | ผู้ทรงคุณวุฒิ |
| 4. นางเริงจิต จิงวิมุตพันธ์ | ผู้ทรงคุณวุฒิ |
| 5. นางวีไล เดชบุรีรัมย์ | ผู้ทรงคุณวุฒิ |
| 6. พ.ต.อ.อุตร มณีสาย | ผู้ทรงคุณวุฒิ |
| 7. นายพูนศักดิ์ บุญพอ | ผู้ทรงคุณวุฒิ |
| 8. พระครูวินัยบุญญกิจ | ผู้แทนพระภิกษุสงฆ์ |
| 9. พระครูโสภิตสารธรรม | ผู้แทนพระภิกษุสงฆ์ |
| 10. นางนารี อินทสมบัติ | ผู้แทนผู้ปกครอง |
| 11. นายภัทรพงษ์ ณ อุบล | ผู้แทนศิษเก่า |
| 12. นางสรายุ แสงพันธ์ | ผู้แทนองค์กรชุมชน |
| 13. นายวันชัย ยิ่งยงชัย | ผู้แทนองค์กรปกครองส่วนถิ่น |
| 14. นางธนพร อาทิวะช | ผู้แทนครูโรงเรียนก้นถرارมณั์ |
| 15. นายเดชชัย ดวงแสง | กรรมการและเลขานุการ กรรมการผู้แทนครู |

1.8 ข้อมูลผู้บริหารและรองผู้อำนวยการ



ผู้อำนวยการโรงเรียน ชื่อนายเดชชัย ดวงแสง
วุฒิการศึกษาสูงสุด ปริญญาเอก สาขาบริหารการศึกษา
โทรศัพท์ 089-9473847 e-mail: detchai-d@hotmail.com



รองผู้อำนวยการโรงเรียน ชื่อนายทรงพล นนทา รับผิดชอบฝ่ายบริการ
วุฒิการศึกษาสูงสุด ปริญญาเอก ปร.ต. สาขาการจัดการ
โทรศัพท์ 082-8684988 e-mail: songphon1959@hotmail.co.th



รองผู้อำนวยการโรงเรียน ชื่อนายประดิษฐ์ ทองเกลี้ยง รับผิดชอบฝ่ายธุรการ
วุฒิการศึกษาสูงสุด ปริญญาโท (ศษ.ม.) สาขาบริหารการศึกษา
โทรศัพท์ 085-4939195 e-mail: pradit_thong@hotmail.co.th



รองผู้อำนวยการโรงเรียนชื่อนายภาคภูมิ ทวีชัย รับผิดชอบฝ่ายกิจการนักเรียน
วุฒิการศึกษาสูงสุด ปริญญาตรี (ศษ.ช.) สาขาบริหารการศึกษา
โทรศัพท์ 080-1665976 e-mail : phakphoom1957@hotmail.com



รองผู้อำนวยการโรงเรียน ชื่อนางกษิรา เทสันตะ รับผิดชอบฝ่ายวิชาการ
วุฒิการศึกษาสูงสุด ปริญญาโท (ศษ.ม.) สาขาบริหารการศึกษา
โทรศัพท์ 081 – 2643253 e-mail :Sucsat_docpor@hotmail.com